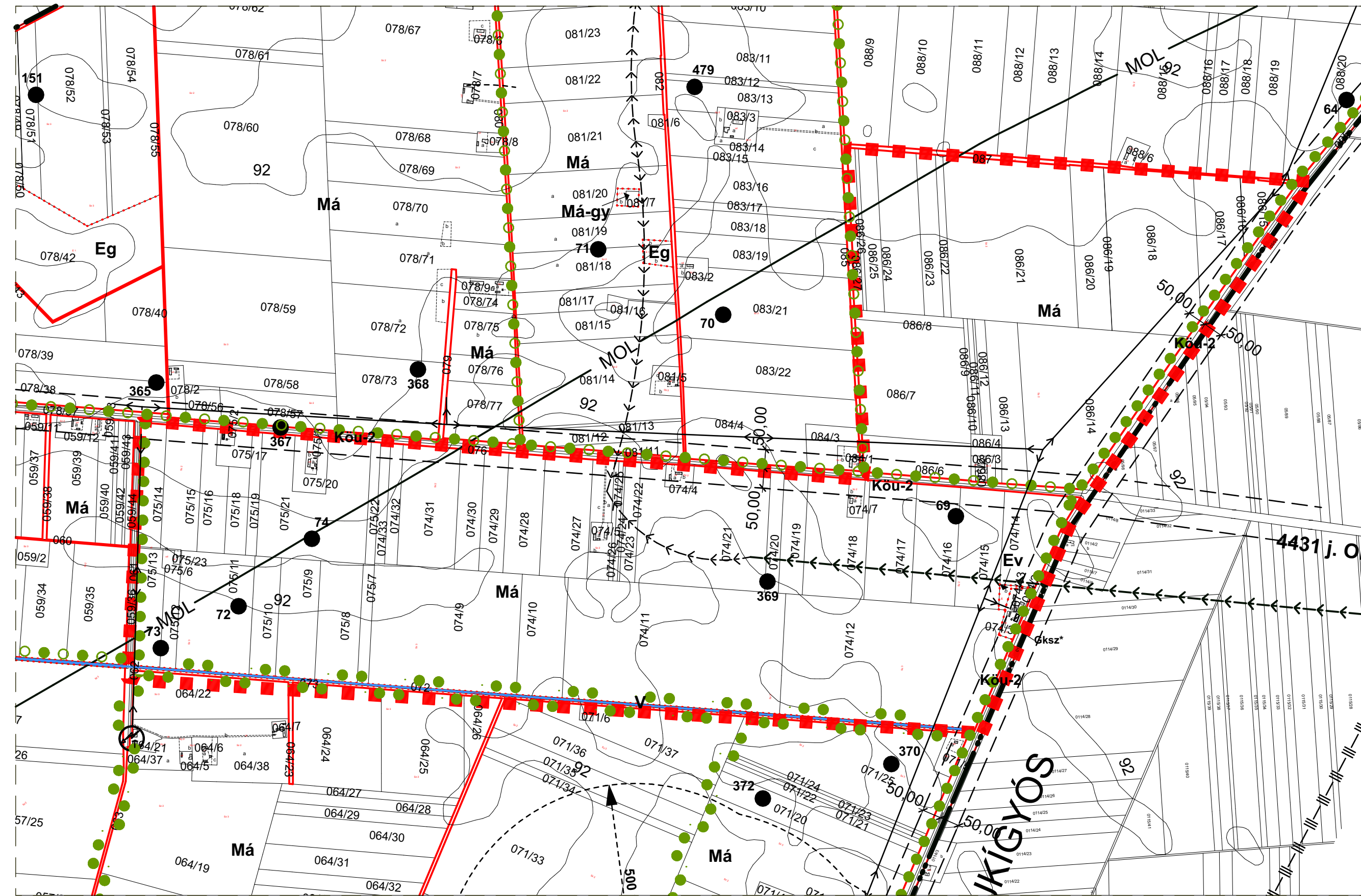



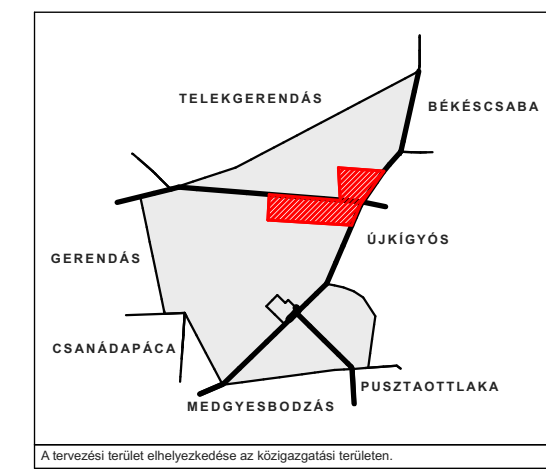
# CSABASZABADI TELEPÜLÉSRENDEZÉSI TERV



- Megőrzendő fásor, erdősáv
- Javasolt tájfásítás
- Kiegészítendő tájfásítás
- Országos jelentőségű védett természeti emlék (kunhalom)
- Egyedi tájérték
- Helyi jelentőségű védett természeti emlék
- Védőterület határa
- Szélereziónak kitett terület határvonala
- Meglévő külterületi nyílt állami, társulati, gravitációs csapadékcatorna
- Vízgazdálkodási terület - vízfelület
- MOL gáz távvezeték (+ jelzőkábel)
- Ivóvíz vezeték
- 35kV-os szabadvezeték
- Transzformátor állomás
- Régészeti lelőhely
- Erdőterület - gazdasági
- Gazdasági terület - kereskedelmi, szolgáltató
- Mezőgazdasági terület - általános
- Mezőgazdasági terület - gyeper, legelő
- Vízgazdálkodási terület - vízfelület
- Közúti közlekedési terület országos mellékutak (összekötő utak)

### Jelmagyarázat:

- Tervezési terület határa
- Közigazgatási terület határa
- Szabályozási vonal
- Övezet határa és jele
- Védőterület, védőtávolság, védősáv határa
- Védett helyi művi érték



Munka megnevezése:  
**CSABASZABADI  
TELEPÜLÉSRENDEZÉSI TERV MÓDÓSÍTÁS**

Rajz megnevezése:  
Szabályozási terv - külterület - hatályos

Vezető tervező:  
Torma Gyöngyi  
TT-1/04-0135/2006  
vezető tervező

CAD feldolgozás:  
Benkő Lajos  
településmérnök

Rajz méretarány:  
**M=1:10000**

Dátum:  
**2021. 09. 24.**

Rajzszám:  
**SA-2**